















ÚZEMNÍ PLÁN BĚŠTÍN

05 / 2016

VÝKRES ZÁKLADNÍHO ČLENĚNÍ ÚZEMÍ 1 : 5 000

OBJEDNATEL: OBEC BĚŠTÍN
ZPRACOVATEL: IVAN PLICKA STUDIO s.r.o.

	HRANICE ŘEŠENÉHO ÚZEMÍ
	HRANICE ZASTAVĚNÉHO ÚZEMÍ (KE DNI 31. 01. 2015)
	HRANICE ZASTAVITELNÝCH PLOCH
	POLOHOPIS (KN)
	PLOCHY S ROZDÍLNÝM ZPŮSOBEM VYUŽITÍ
	PLOCHY SMÍŠENÉ OBYTNÉ
	PLOCHY SMÍŠENÉ OBYTNÉ BYDLENÍ VENKOVSKÉ
	PLOCHY OBČANSKÉHO VYBAVENÍ SPORT A REKREACE
	PLOCHY VÝROBY A SKLADOVÁNÍ
	PLOCHY VÝROBY A SKLADOVÁNÍ VÝROBA NERUŠÍCÍ, OBCHOD, SLUŽBY
	PLOCHY, VE KTERÝCH JE ROZHODOVÁNÍ O ZMĚNÁCH V ÚZEMÍ PODMÍNĚNO UZAVŘENÍM DOHODY O PARCELACI:
	BV13
	BV14
	BV15

Záznam o účinnosti	
správní orgán vydávající územní plán:	zastupitelstvo obce Běštín
číslo veřejné vyhlášky:	1/2016
datum nabytí účinnosti:	30.6.2016
pořizovatel:	Městský úřad Hořovice odbor výstavby a životního prostředí
operátní osoba pořizovatele: jméno a příjmení funkce	Ing. Jitka Valečková samostatný odborný referent
 razítko a podpis

