

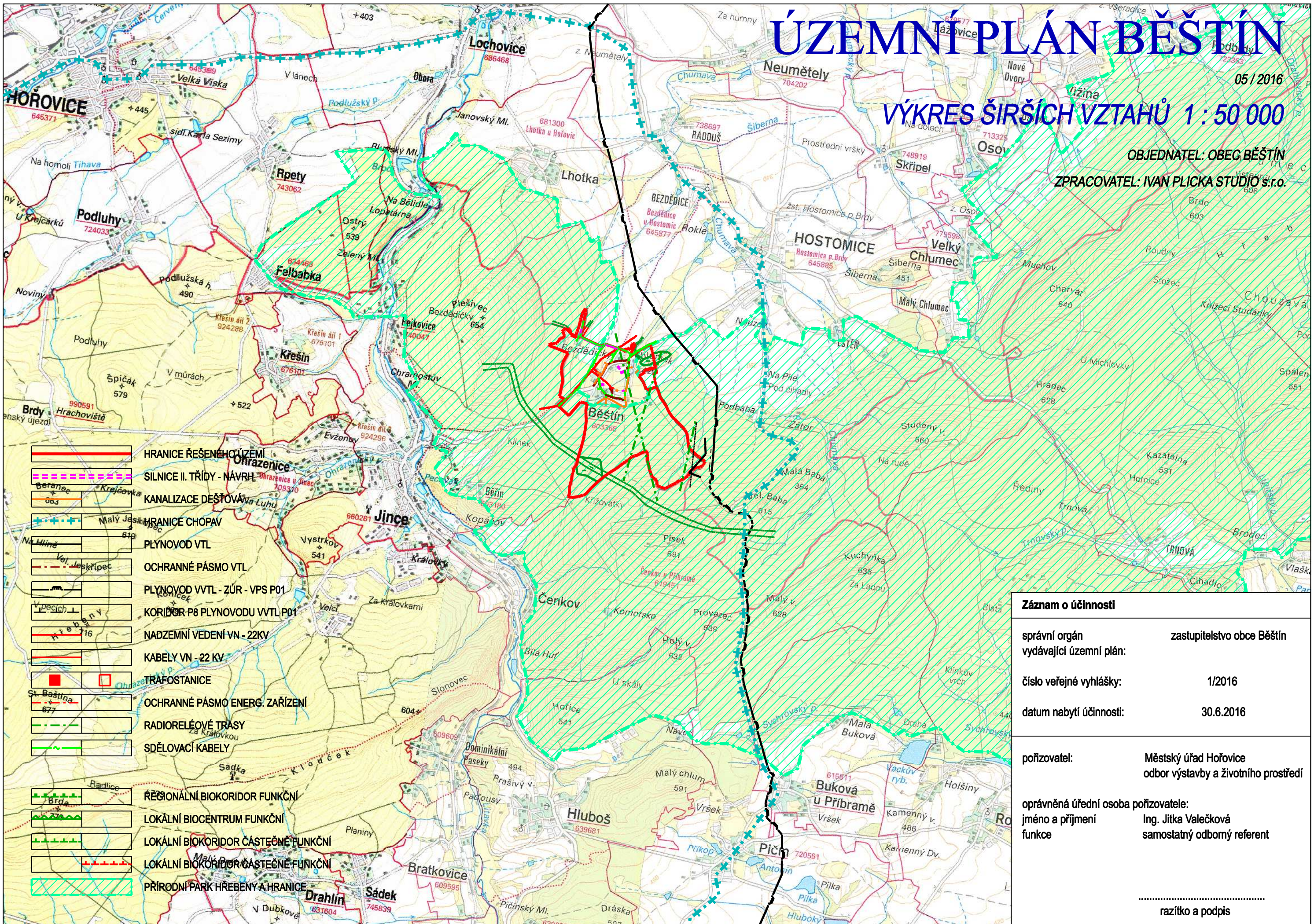
ÚZEMNÍ PLÁN BĚŠTÍN


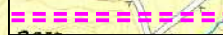





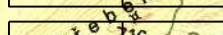











05 / 2016

VÝKRES ŠIRŠÍCH VZTAHŮ 1 : 50 000

OBJEDNATEL: OBEC BĚŠTÍN

ZPRACOVATEL: IVAN PLICKA STUDIO s.r.o.



-  HRANICE ŘEŠENÉHO ÚZEMÍ
-  SILNICE II. TŘÍDY - NÁVRH
-  KANALIZACE DEŠTOVÁ
-  HRANICE CHOPAV
-  PLYNOVOD VTL
-  OCHRANNÉ PÁSMO VTL
-  PLYNOVOD VVTL - ZÚR - VPS P01
-  KORIDOR P8 PLYNOVODU VVTL P01
-  NADZEMNÍ VEDENÍ VN - 22KV
-  KABELY VN - 22 KV
-  TRAFOSTANICE
-  OCHRANNÉ PÁSMO ENERG. ZAŘÍZENÍ
-  RADIORELÉOVÉ TRASY
-  SDĚLOVACÍ KABELY
-  REĢIONÁLNÍ BIOKORIDOR FUNKČNÍ
-  LOKÁLNÍ BIOCENTRUM FUNKČNÍ
-  LOKÁLNÍ BIOKORIDOR ČÁSTEČNĚ FUNKČNÍ
-  LOKÁLNÍ BIOKORIDOR ČÁSTEČNĚ FUNKČNÍ
-  PŘÍRODNÍ PARK HŘEBENÝ A HRANICE

Záznam o účinnosti	
správní orgán vydávající územní plán:	zastupitelstvo obce Běštín
číslo veřejné vyhlášky:	1/2016
datum nabytí účinnosti:	30.6.2016
pořizovatel:	Městský úřad Hořovice odbor výstavby a životního prostředí
oprávněná úřední osoba pořizovatele: jméno a příjmení funkce	Ing. Jitka Valečková samostatný odborný referent
 razítko a podpis