


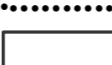







# ZMĚNA Č. 1 ÚZEMNÍHO PLÁNU BĚŠTÍN

## HLAVNÍ VÝKRES


### LEGENDA

-  hranice řešeného území
-  hranice zastavěného území ke dni 14. 2. 2023
-  hranice zastavitelných ploch
-  budovy dle KN
-  parcely dle KN

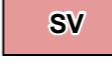
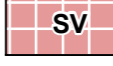








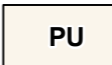




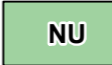
### ÚSES

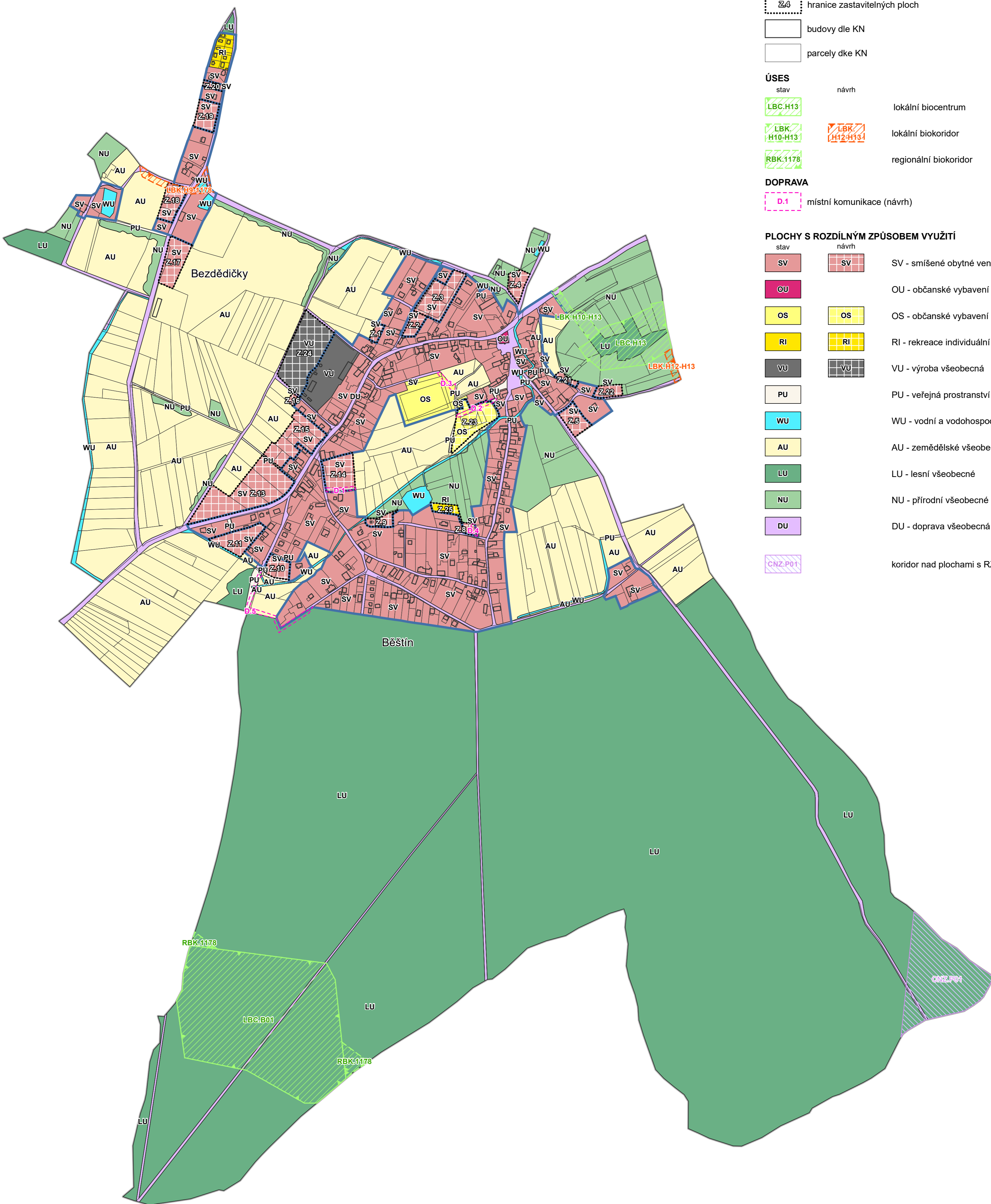
- |   |   |                       |
|---|---|-----------------------|
| stav  | návrh   |                       |
|  LBC.H13     |   | lokální biocentrum    |
|  LBK.H10-H13 |  LBK.H12-H13 | lokální biokoridor    |
|  RBK.1178    |   | regionální biokoridor |

### DOPRAVA

-  D.1 místní komunikace (návrh)

### PLOCHY S ROZDÍLNÝM ZPŮSOBEM VYUŽITÍ

- |   |  |  |
|---|--|--|
| stav  | návrh  |  |
|  SV        |  SV | SV - smíšené obytné venkovské          |
|  OU        |  | OU - občanské vybavení všeobecné       |
|  OS        |  OS | OS - občanské vybavení sport           |
|  RI        |  RI | RI - rekreace individuální             |
|  VU        |  VU | VU - výroba všeobecná                  |
|  PU        |  | PU - veřejná prostranství všeobecná    |
|  WU        |  | WU - vodní a vodohospodářské všeobecné |
|  AU       |  | AU - zemědělské všeobecné              |
|  LU      |  | LU - lesní všeobecné                   |
|  NU      |  | NU - přírodní všeobecné                |
|  DU      |  | DU - doprava všeobecná                 |
|  CNZ.P01 |  | koridor nad plochami s RZV             |

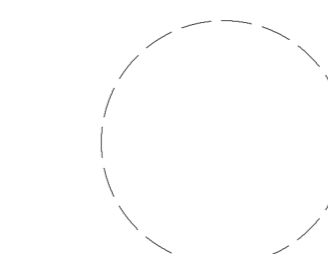


**OZNAČENÍ SPRÁVNÍHO ORGÁNU, KTERÝ POSLEDNÍ ZMĚNU VYDAL**  
Zastupitelstvo obce Běštín

**DATUM NABYTÍ ÚČINNOSTI ZMĚNY**  
.....

**OPRÁVNĚNÁ ÚŘEDNÍ OSOBA PORÍZOVATELE (razítko, podpis)**

**ZPRACOVATEL**  
ARCHUM architekti s.r.o.  
Oldřichova 187/55  
128 00 Praha 2  
IČ: 01894871



**ZODPOVĚDNÝ PROJEKTANT**  
Ing. arch. Michal Petr  
ČKA 4516

**PORÍZOVATEL**  
**MĚSTSKÝ ÚŘAD HOŘOVICE**  
Odbor výstavby  
a životního prostředí  
Palackého náměstí 2  
26801 Hořovice

**OPRÁVNĚNÁ ÚŘEDNÍ OSOBA PORÍZOVATELE**  
Ing. Jitka Valečková

**OBJEDNÁTEL**  
**OBEC BĚŠTÍN**  
Obec Běštín,  
Běštín č.p. 28,  
Hostomice pod Brdy  
267 24

**URČENÝ ZASTUPITEL**  
Jaroslava Houdková  
starostka obce

**ZMĚNA Č. 1 ÚZEMNÍHO PLÁNU BĚŠTÍN**  
**HLAVNÍ VÝKRES**  
**NÁVRH PRO VEŘEJNÉ PROJEDNÁNÍ dle § 55b SZ**

Ing. Jitka Valečková  
samostatný odborný referent  
Městského úřadu  
Hořovice

PLÁN	FORMÁT	A1	SOUBORNICE	S-JTSK	MĚŘITKO	1 : 5 000	DATAUM	srpen 2023	ČÍSLO VÝKRESU	2
------	--------	----	------------	--------	---------	-----------	--------	------------	---------------	---